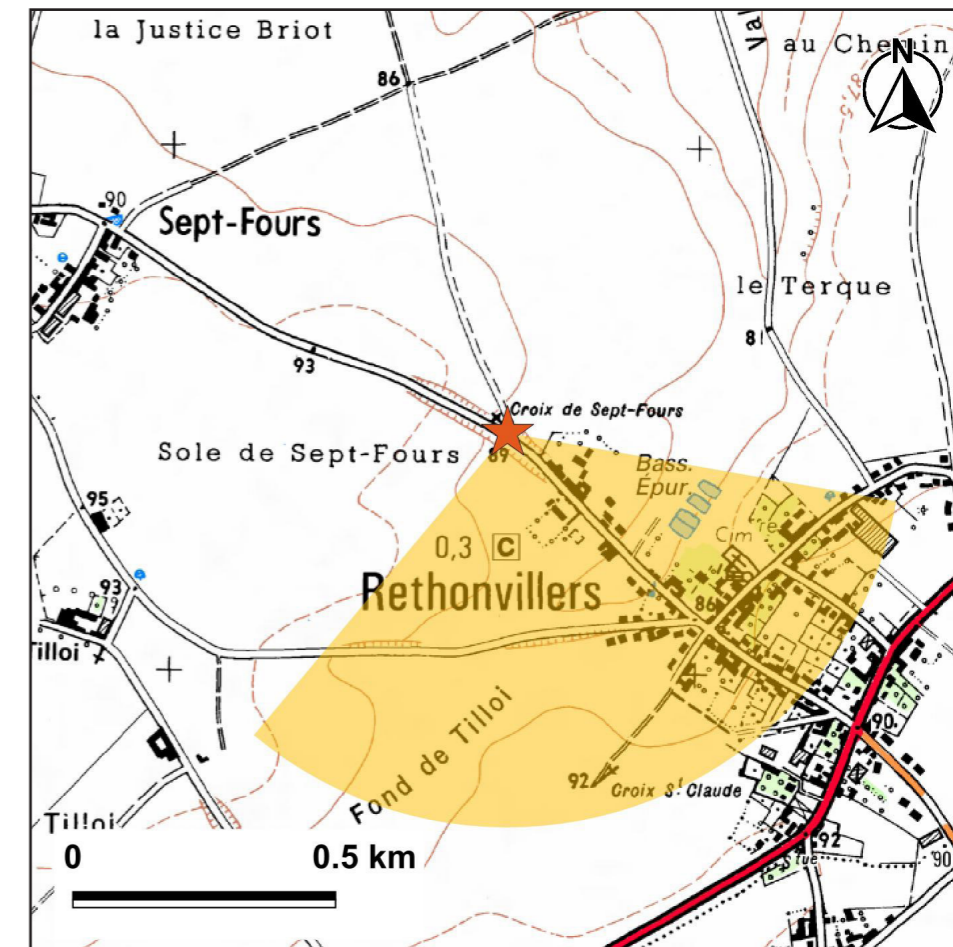





PHOTOMONTAGE DU PROJET ÉOLIEN - PERCEPTION OBJECTIVE* 2/2

* DISTANCE ORTHOSCOPIQUE DE 42 CM.

PHOTOMONTAGE N°	11C*		
LOCALISATION	Depuis la Croix de Sept-Fours, en entrée Nord-ouest de Rethonvillers		
DATE DE LA PRISE DE VUE	HORAIRE DE LA PRISE DE VUE	DISTANCE DE L'ÉOLIENNE DU PROJET LA PLUS PROCHE	NOMBRE D'ÉOLIENNES DU PROJET VISIBLES
28/05/2020	12h49	1 084 m (E2)	0/5
COMMENTAIRES	Le dernier panorama du photomontage 11 illustre le point de vue en direction des habitations de Rethonvillers. La vue est fermée par le remblai le long de la route, ainsi que par les maisons et la végétation de leurs jardins. Seules les éoliennes des parcs proches de la Croix St-Claude, de l'Épinette et de Bois Lemaire sont visibles.		



CARTE DE LOCALISATION DU POINT DE VUE N°11C*



MODÈLE DU TERRAIN



ETAT INITIAL - VUE PANORAMIQUE



PHOTOMONTAGE DU PROJET ÉOLIEN - VUE PANORAMIQUE



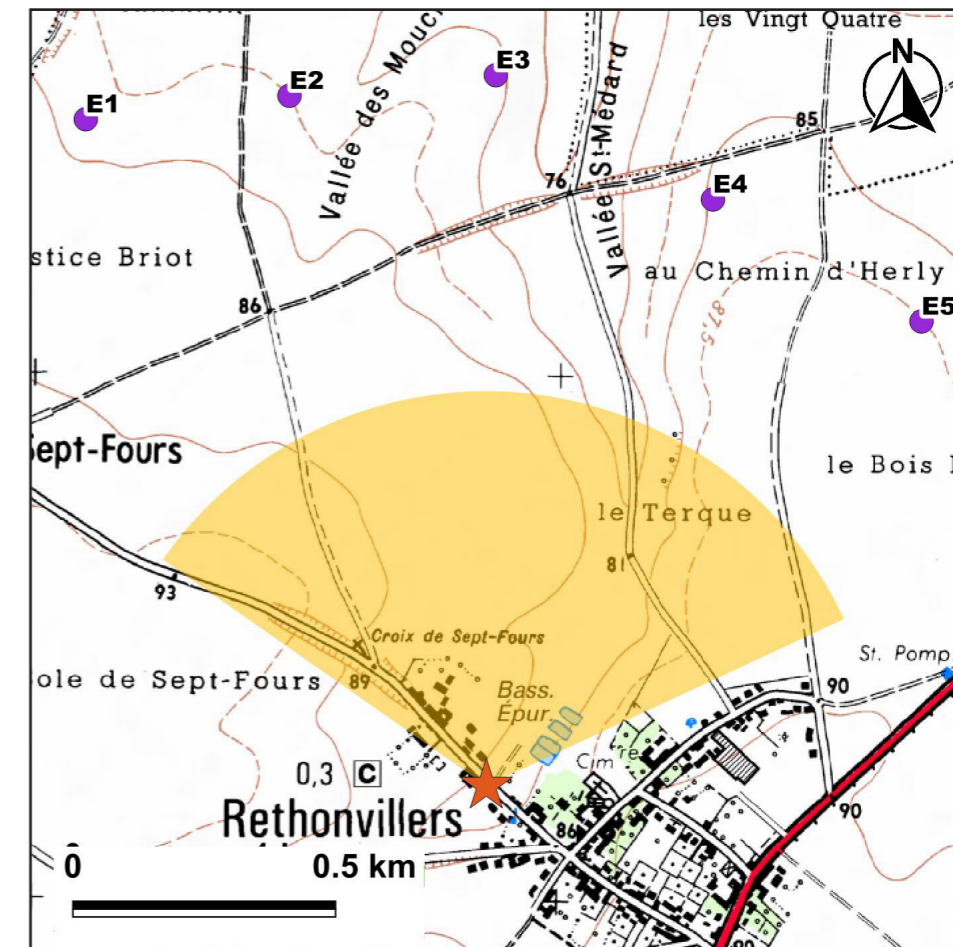
PHOTOMONTAGE DU PROJET ÉOLIEN - PERCEPTION OBJECTIVE* 1/2



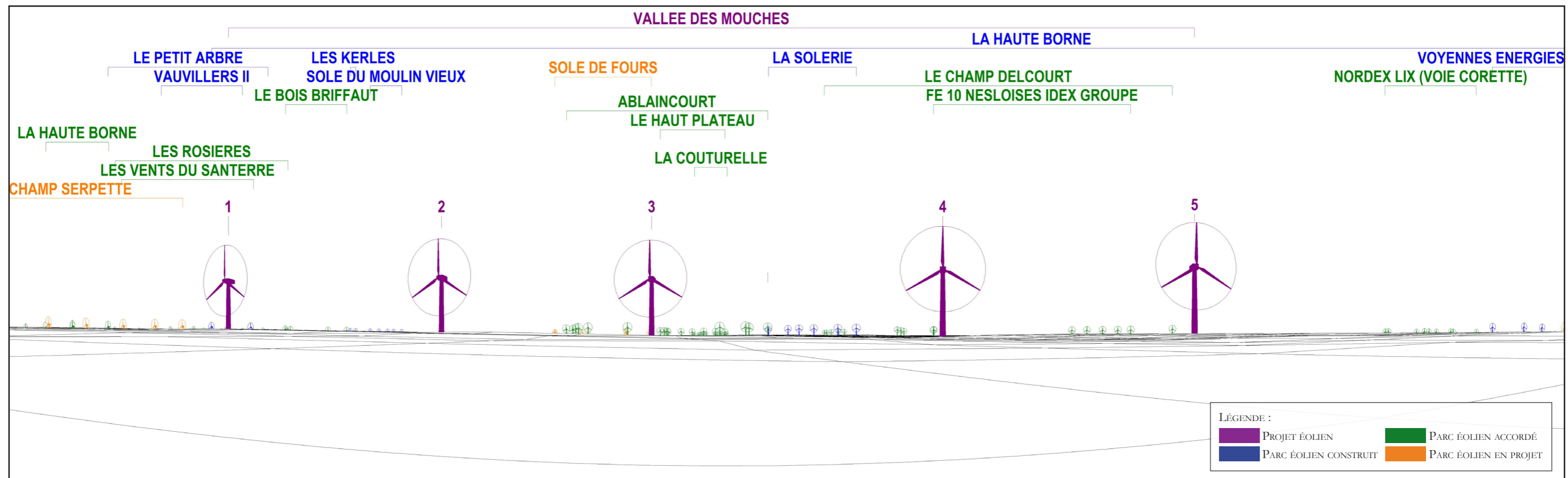
PHOTOMONTAGE DU PROJET ÉOLIEN - PERCEPTION OBJECTIVE* 2/2

* DISTANCE ORTHOSCOPIQUE DE 42 CM.

PHOTOMONTAGE N°	12*		
LOCALISATION	Rue St-Bernard, à Rethonvillers		
DATE DE LA PRISE DE VUE	HORAIRE DE LA PRISE DE VUE	DISTANCE DE L'ÉOLIENNE DU PROJET LA PLUS PROCHE	NOMBRE D'ÉOLIENNES DU PROJET VISIBLES
28/05/2020	12h40	1 198 m (E4)	5/5
COMMENTAIRES	Depuis le Nord-ouest de la commune, le point de vue illustre une ouverture dans la trame bâtie donnant sur le projet. Les éoliennes du projet sont alignées en arrière-plan de la trame bâtie. Les éoliennes 1, 2 et 3 sont ainsi partiellement masquées par les maisons et la végétation des jardins. Le projet rapproche la composante éolienne de ce point de vue.		



CARTE DE LOCALISATION DU POINT DE VUE N°12*



MODÈLE DU TERRAIN



ETAT INITIAL - VUE PANORAMIQUE



PHOTOMONTAGE DU PROJET ÉOLIEN - VUE PANORAMIQUE



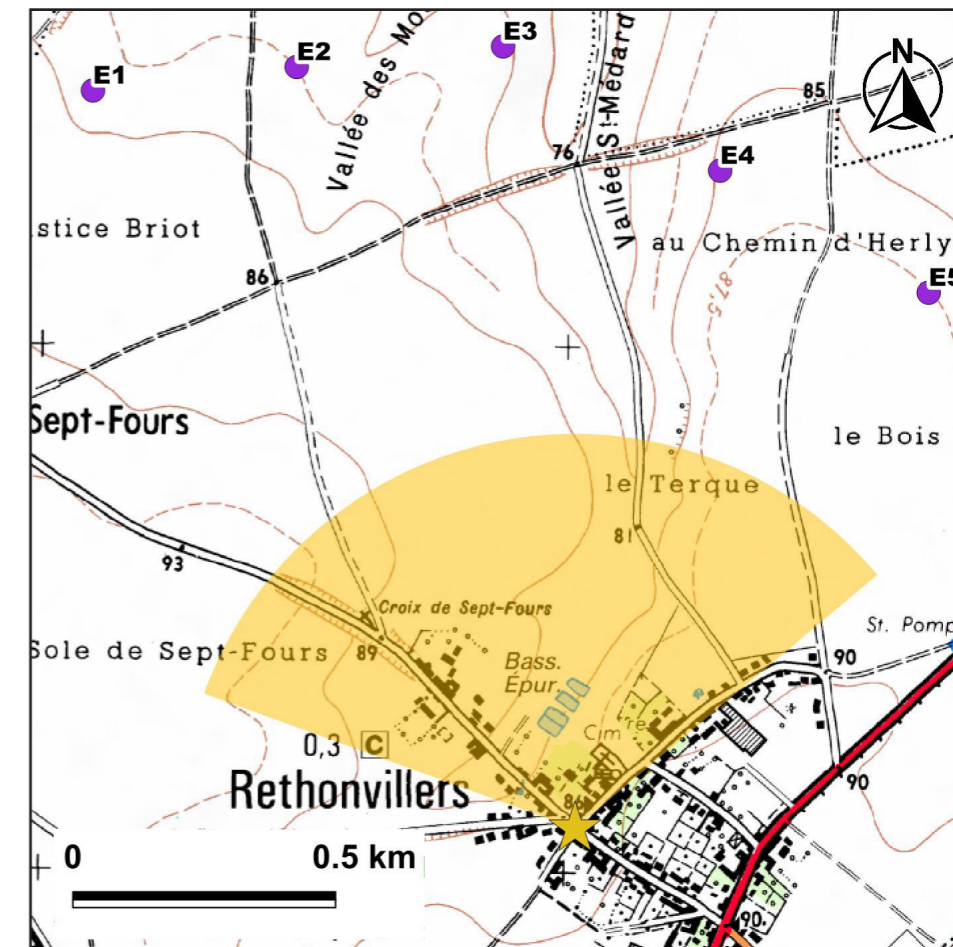
PHOTOMONTAGE DU PROJET ÉOLIEN - PERCEPTION OBJECTIVE* 1/2




PHOTOMONTAGE DU PROJET ÉOLIEN - PERCEPTION OBJECTIVE* 2/2

* DISTANCE ORTHOSCOPIQUE DE 42 CM.

PHOTOMONTAGE N°	13		
LOCALISATION	Croisement des rues de l'Eglise et de Noyon, à Rethonvillers		
DATE DE LA PRISE DE VUE	HORAIRE DE LA PRISE DE VUE	DISTANCE DE L'ÉOLIENNE DU PROJET LA PLUS PROCHE	NOMBRE D'ÉOLIENNES DU PROJET VISIBLES
27/06/2018	11h09	1 225 m (E5)	1/5
COMMENTAIRES	Le point de vue se situe dans le centre-bourg de Rethonvillers. Les vues sont fermées par la trame bâtie et la végétation de la commune. Ainsi, les éoliennes 1, 2, 3 et 5 sont complètement masquées, et seulement un bout de pale de l'éolienne 4 est visible.		



CARTE DE LOCALISATION DU POINT DE VUE N°13



MODÈLE DU TERRAIN



ETAT INITIAL - VUE PANORAMIQUE



PHOTOMONTAGE DU PROJET ÉOLIEN - VUE PANORAMIQUE